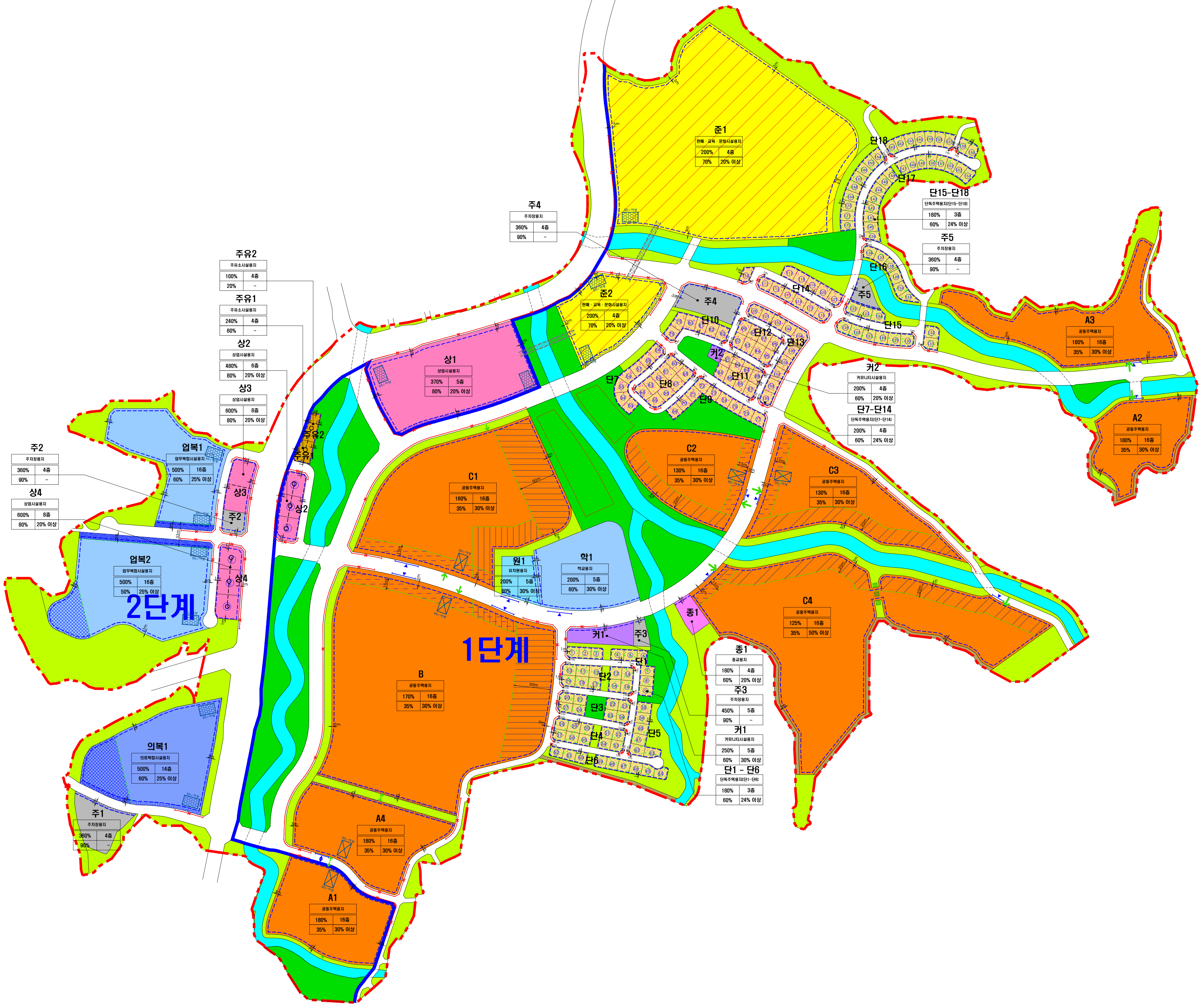


변경

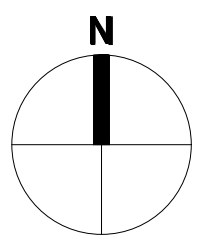
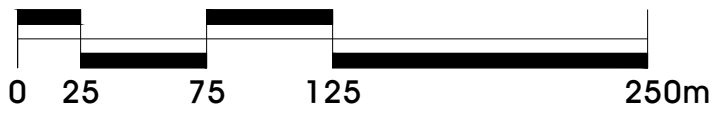


도면명

축척

건축물 용도 · 건폐율 · 용적률 · 높이 ·
배치 · 형태 · 건축선에 관한
도시관리계획 결정(변경)도












SCALE = 1/3,000







범례

- | | |
|---|--------------------------|
|  | 단독주택 |
|  | 공동주택 |
|  | 지원시설 I (상업시설 등) |
|  | 지원시설 II (업무복합시설 등) |
|  | 지원시설 III (편의, 교육·문화시설 등) |
|  | 지원시설 IV (의료복합시설 등) |
|  | 커뮤니티시설 |
|  | 주 차 장 |
|  | 학 교 |
|  | 유 지 원 |
|  | 공 원 |

-  녹 지
 -  주 유 소
 -  종교용지
 -  하 천
 -  보행자도로
 -  저 류 지
 -  연도형 아파트 배치구간
 -  저층배치구간(6층이하)
 -  수변공원대용 배치구간(6층이하)
 -  중층배치구간(10층이하)
 -  공 공 조 경

-  건축한계선
 -  차량출입블록어구간
 -  차량출입허용구간
 -  보행주출입구
 -  주거형 단독주택
 -  점포형 단독주택
 -  획지경계선
 -  공공보행통로
 -  공개공지(권장)
 -  공개공지(의무)
 -  통경구간(지상부9층이상)

- | | |
|---|-------------|
|  | 정온시열 입지제한구간 |
|  | 대지분할가능선 |
|  | 공동개발 |
|  | 단계구분선 |
| 유 형 | |
| 용적률 | 최고층수 |
| 건폐율 | 생태면적률 |